


HEEMKUNDIGE PERIODIEK VOOR IZEGEM EN OMLIGGENDE

Ten Mandere



INHOUD



1	INHOUDSTAFEL		1
2	BESTUUR		2
3	DE HEERLIJKHEID VAN SAMMANS	J. Bourgeois	3
4	SITUATIEKAART - CENTRUM 1746	A.B.	4
5	SAMENSTELLING VAN HET STADSMAGISTRAAT IN 1653	J. Bourgeois	8
6	IZEGEMSE TOPONYMIE UIT DE XVIIe EN XVIIIe EEUW	J. Bourgeois	9
7	SITUATIEKAART - HEERLIJKHEID VAN SAMMANS en TOPONIEMEN BUITEN 'T CENTRUM	A.B.	18 bis
8	SCHOENMAKERSFOLKLORE	A. Vandromme	32
9	ILLUSTRATIE : HET BLAUW KAPELLEKE VROEGER EN NU	A.B.	34
10	OUDE KAPELLEN TE IZEGEM : HET BLAUW KAPELLEKE	P. Declercq(†)	35
11	ACTUEELTJES Nr. 18	A. Vandromme	38
12	ILLUSTRATIE : ACTUEELTJES IN BEELD		
	1. 9e HERFSTMUZIEKFESTIVAL		39
	2. HULDE PATRIC SERCU		40

BESTUUR :

Voorzitter	RAFAËL VERHOLLE	Heyestraat 21	Tel. : 051 / 312.42
Ondervoorzitter	JOZEF BOURGEOIS	Marktstraat 29	Tel. : 051 / 304.73
Secretaris	ROBERT LEROY	Boomforeeststraat 45	Tel. : 051 / 310.56
Penningmeester	ALBERIC DEPRez	Marktstraat 32	Tel. : 051 / 310.25
Archivaris	ANDRÉ DEMEURISSE	Baronielaan 45	Tel. : 051 / 322.04
Redactie	ANTOON VANDROMME	Blauwhuisstraat 54	Tel. : 051 / 331.35
Bestuurslid	ROGER BEKAERT	Sint-Crispijnstraat 37	Tel. : 051 / 334.99
Bestuurslid	LUC BILLIOUW	Korenmarkt 27	

HOE WORD IK LID ?

GEWOON LID : 150 fr.

STEUNEND LID : 200 fr.

ERELID : 300 fr.

- Ofwel op Prk. 95.76 van de Bank van Roeselare met vermelding « voor Ten Mandere + jaargang ».
- Ofwel op Prk. 4032.87, persoonlijke rekening van de heer A. Deprez, Marktstraat 32, met vermelding « voor Ten Mandere + jaargang ».
- Ofwel gaat U persoonlijk betalen bij de heer A. Deprez, Bank van Roeselare, Marktstraat 32, Izegem.
- Ofwel betaalt U aan een van de leden van het Bestuur.

ARCHIEF :

- Is ondergebracht in het stadhuis, Korenmarkt.
- Is open voor iedereen.
- De toegang wordt verleend na aanvraag op het secretariaat, stadhuis, op 1e verdieping, bureau 12, bij de heer André Demeurisse.

BIBLIOTHEEK :

- Is ondergebracht in het stedelijk stadhuis, Korenmarkt.
- Is gratis toegankelijk voor alle leden van Ten Mandere, op vertoon van hun lidmaatschapskaart van het lopende jaar.
- De boeken kunnen gratis in bruikleen ontvangen worden.
- De aanvraag dient gericht tot de heer André Demeurisse, stadhuis, 1e verdieping, bureau 12.

ALLE OUDE GESCHRIFTEN, BOEKEN, FOTO'S, KAARTEN e.a. BETREFFENDE IZEGEM worden steeds met dank aanvaard bij alle leden van het Bestuur.

JAARGANGEN :

Jaargang I	1961	uitgeput	<input type="checkbox"/> Deze oude jaargangen kunnen besteld worden bij alle leden van het bestuur.
Jaargang II	1962	100 fr.	
Jaargang III	1963	100 fr.	<input type="checkbox"/> Wanneer U 't nodige bedrag stort op Prk. 95.76 van de Bank van Roeselare (+ vermelding van de gewenste jaargang(en)), worden ze U met de post toegezonden.
Jaargang IV	1964	100 fr.	
Jaargang V	1965	100 fr.	
Jaargang VI	1966	uitgeput	
Jaargang VII	1967	100 fr.	
Jaargang VIII	1968	100 fr.	
Jaargang IX	1969	100 fr.	
Losse nummers		50 fr.	

DE HEERLUKHEID VAN SAMMANS

Izegem, zoals trouwens alle gemeenten, op weinig uitzonderingen na, dankt zijn territoriale afbakening aan een kerkelijke indeling in parochies in de VIIe eeuw. Bestuurlijk en rechterlijk was deze toestand vroeger totaal anders.

In de loop der tijden, vooral tijdens de vroegere middeleeuwen, hadden grote grondverkavelingen plaats. Een aantal onafhankelijke heerlijkheden ontstonden, naast de talrijke afhankelijke heerlijkheden, erfelijke en niet erfelijke lenen. Deze onafhankelijke heerlijkheden hadden op hun gebied en in de erbij horende afhankelijke heerlijkheden en lenen, volledige bestuurlijke en rechterlijke macht. Zij hadden een baljuw, die instond voor de orde en voor de belangen van de Heer en in de naam van die Heer sprak. Daarnaast was er de burgemeester en schepenen aan wie het algemeen bestuur werd opgedragen. Daar de Heren meestal niet ter plaatse woonden, werden de baljuws, burgemeesters en schepenen door hen gekozen onder hun officieren van de plaats met het gevolg dat deze functies vaak familie zaken werden en overgingen van vader op zoon.

Het spreekt vanzelf dat in dergelijke omstandigheden op juridisch zowel als op bestuurlijk vlak, van verscheidenheid zonder weerga en meteen een aantal moeilijkheden voort moesten sprouiten, daar er van gerechterlijke onpartijdigheid weinig sprake kon zijn.

Wanneer dan in de XVIIe eeuw een bestuurlijke en rechterlijke hervorming werd doorgevoerd en 't feodaal regiem een zware slag werd toegebracht, werd naar de oude parochie-indeling teruggegrepen.

De baljuws en burgemeesters van deze heerlijkheden verloren hun macht en één hoog-baljuw, burgemeester en schepenen werden aangesteld voor gans de parochie.

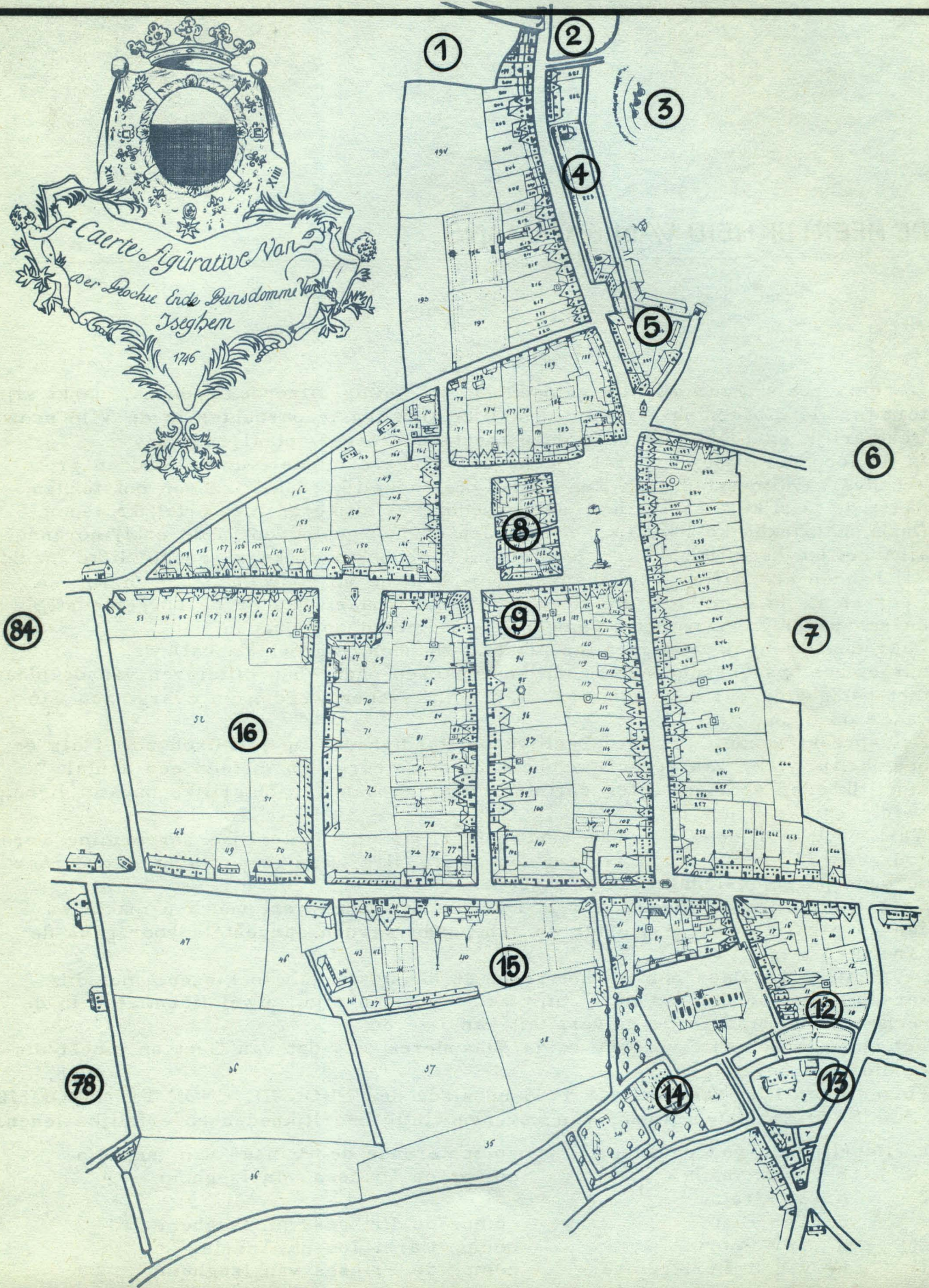

De plaatselijke Heer behield het recht de kandidaten uit te kiezen, met dit verschil, dat de baljuws ofwel officieren moesten zijn, ofwel licentiaten in de rechtswetenschap van de universiteit van Leuven.

Het hogergerechtshof voor de beide Vlaanderen was dat van Gent en moest die kandidatuur bevestigen.

Volgens een lijst van het jaar 1786 behelsde de "PROCHIE ENDE PRINSDOMME VAN ISEGHEM" niet minder dan zevenentwintig heerlijkheden en erfelijke lenen.

- | | |
|------------------------------|-------------------------------------|
| 1. Heerlijkheid van de Prins | competerende de Prinses van Iseghem |
| h. v. Sammans | comp. de Prinses van Iseghem |
| h. Van Gracht | |
| h. Ter Elst | comp. de Prinses van Iseghem |
| h. Ter Poorte | comp. Carel Joseph Andries |
| h. van 't Berlegemse | comp. de Prinses van Iseghem |

1746-TOPONIEMEN IN HET CENTRUM VAN IZEGEM



2. Heerlijkheid van (H)Ayshove comp. de heer Nicolas Cossaert
3. Heerlijkheid van 't Graafschap van Rumbeke
h. v. Caestere
h. v. Steelandt
4. Heerlijkheid van St. -Pieters comp. het Capitel van Rijsel
5. Heerlijkheid van Steuren Ambacht comp. de heer Dutoitt
6. 't Vrij eigen van Kortrijk
7. 't Vrij eigen van Ooigem comp. Jonkheer de Lens
8. Heerlijkheid van de Wal (= Wallemote ?)
comp. de Grave de Croix (Dadizele)
h. Scholssers
h. Duyfhuyse

Verder vinden we nog onder de Casselrij van Ieper, geïnclaveerd in Izegem :

9. Heerlijkheid van Mosscher Ambacht
comp. Jonkheer Walhove (1746 en 1786)
h. v. 't Maldegemse comp. Dujardin
h. v. Schardauw en Schardauwcruyse
comp. Pieter van der Brugghe (1645)
de heer Delvoye
Leen Joos Andries
h. v. Nobelshouck comp. Z. K. Maj. van Spaniën en Jan Melis (Gent)
(1645) N. Haeghedoorn
10. Heerlijkheid van den Haezelt comp. Graaf dr Thiennes - Rumbeke
h. v. St. Amands comp. proosdy v. St. -Amands- Kortrijk
h. v. Rode of Rhode(s) comp. Graaf Van der Meeren
11. Heerlijkheid van 't Wevelgemse comp. d'Abdij van Wevelgem

Verder is er nog sprake van de heerlijkheid van Schoonvelde, van Laeblanck, Hondegemse (comp. de heer de Roo), Coebroeck, Geluwe (comp. de Graaf van Lichtervelde), en 't Haelewynse (comp. Baron de Beer, Meulebeke).

Hierna volgen alle percelen die behoorden bij de heerlijkheid van Sammans, die dan volgens de kaart van 1746 zeer gemakkelijk kan gereconstrueerd worden.

DE HEERLIJKHEID VAN SAMMANS

1746		1653		<u>Grootte</u>
<u>Nummer</u>	<u>Eigenaar</u>	<u>Nummer</u>	<u>Eigenaar / (Gebruiker)</u>	
uit 2195	Klooster der Zusters	1658	Janneke du Bous (Joos du Bous)	0.11.12½
uit 2196	Pieter Maertens			
2202	Joos Gomins	1662	idem	0.07.20
2200	Klooster der Zusters	1663	Amant Willems (hemzelf)	0.10.05
2201	idem			
2169	idem	1672	d'hoirs Jan Eeckhout (Antheunis Seynaeve)	0.08.12½
2170	Judocus Van de Putte	1673	Weezen Steven Morrel (Amant Willems)	0.08.08
2172	Joos Van Steenkiste	1675	Wed. Pieter Seynaeve (dezelve weduwe)	0.05.18
2173	Jan Seynaeve			
2175	Wed. Joos Van Steenkiste	1676	idem	0.05.18
2171	Judocus Van de Putte	1674	Jan Van Suyt (denzelven)	0.05.22
2168	Klooster der Zusters	1686	Antheunis Symoen (denzelven)	0.09.11
2223	Wed. Guill. Van de Putte	1821	Antheunis Vander Beke (Amant Willems)	0.04.05
2156	Jacobus Van de Putte	1831	Antheunis Symoen (denzelven)	0.03.00
2157	Cathelijne + Jacoba Van de Maele	1830	Wed. Jan Traetsaert (Thomas Geldhof)	0.08.00
2162	Judocus Van de Putte	1880	Antheunis Symoen (denzelven)	0.07.12½

1746 <u>Nummer</u>	<u>Eigenaar</u>	1653 <u>Nummer</u>	<u>Eigenaar / (Gebruiker)</u>	<u>Grootte</u>
2270 uit 2271	Sieur Paulus Hamerlinck	1869	d'hoirs De Bruyne (Adriaen Werbrouck)	0.09.22
		1870	Den Dis Van Hardoye (Clais Vanneste)	0.03.03
2269	Sieur Paulus Hamerlinck	1868	d'hoirs Pieter De Bruyne (Adriaen Werbrouck)	0.09.02
2272	Wed. Guill. Van de Putte	1871	Antheunis Van der Beke (Amant Willems)	0.18.00
2268	Pieter Valcke	1867	Amant Willems (denzelven)	0.05.19
2267	Sieur Paulus Hamerlinck	1866	d'hoirs Van der Brugge (Steven van de Pitte)	0.05.19
2256	Leynaert St. -Venant over het Klooster der Zusters	1865	Guillaume Sathijn (Pieter Willeyen)	0.10.07
2255	Wed. Sieur August De Blauwe	1864	d'Heer Joos Kindt (hemzelf)	0.03.05
2217	Sieur August Renier fs Joan	1815	Amant Willems (hemzelf)	0.07.03
2216	Pieter Capelle	1814	d'heer Joos Kindt (hemzelf)	0.08.11
2266	Sieur Pieter Hamerlinck	1872	d'hoirs Pieter De Bruyne (Andries Werbrouck)	0.10.19
2265	idem (deel)	1871	idem (geheel)	0.08.13
2263	idem	1860	idem	0.05.08
2257	Pieter Maertens	1863	d'heer Joos Kindt (hemzelf)	0.06.00
2258	Gillis Buyse fs Gillis	1862	Lauwereyns Werbrouck (Jan Van den Bussche)	0.15.16
2211	Sieur Maximilien Hamerlinck	1809	d'hoirs Pieter Van der Brugge (Steven Van de Pitte)	0.11.03
2220	Gregorius Roelens	1832	Wed. Lauwereins Van Staen (Jan Vanmoerkerke)	0.00.15
			TOTAAL	13 B. 10 G. 14 ½ R.

SAMENSTELLING VAN HET STADSMAGISTRAAT IN 1653

Hoogbaljuw	:	Jacobus Van der Beke	:	Baronie van St. Amand
Burgemeester	:	Joos Kindt	:	Korenmarkt (nu : Luc. Verbrugge)
Schepenen	1.	Gillis Heindericks	:	Melkmarkt (nu herberg Het Kanon)
	2.	Thobias De Block	:	Roeselarestraat 33 (nu J. Declercq)
	3.	Boudewijn De Busschere	:	-
	4.	Guillaume Brouckaert	:	Roeselarestraat
	5.	Pieter Van de Capelle	:	woont herberg De Ketele (hoek Marktstr./Roeselarestraat)
	6.	Jan Ver Eecke	:	helpt van hofstede, Marktstraat nu afgebroken
Pointers	1.	Antheunis Van der Beke	:	hoek Markt/Marktstr. (nu Wyffels)
	2.	Symoen Buyse	:	Vlietmanstraat, laatste hofstede links (hoek met Cnobbaertstraat)
	3.	Geeraert Verstraete	:	Menensteenweg over Bosmolens rechts, langs voetweg naar de Klijtstraat.
	4.	Maerten Van Moerkerke	:	hofstede op Mentenhoek tussen Heybrugstraat/Molstraat (Zuid-W)

Voor de maten :

Landboek 1746 geeft kleine roeden op.

Landboek 1653 geeft grote roeden op.

Eén grote roede is gelijk aan vier kleine roeden.

IZEGEMSE TOPONYMIE

UIT DE XVII^e EN XVIII^e EEUW

Nr	Benaming Nr Kadaster 1653 Nr Kadaster 1746	Beschrijving Eigenaar + verbruiker Ligging
1	GalgHEMEERSCH 1834 2232	Eenen mersch ligghende west de beide steenen brugghen. Eig. : Den Graeve van Iseghem Gebr. : Andries van der Brugghe Nu : Noordkaai
2	Den Wael met de Caye 200 289	Eene partie waetere ghenaeamt Den Wael met een erve suyt daeraen ghenaeamt "De Caeye" Eig. : Den Graeve van Iseghem Gebr. : Den Graeve van Iseghem Nu : de Vaart en Handelskaai
3	Hof van de Bosse 199 288	Het hof van de Bosse, Oost de Mandere West de Wael. Eig. : Gulde van Ste Barbara Voorzitter : Mijnheere Jacques van de Maele Nu : Vaart en Noordkaai oostkant ter hoogte van de syphon en het badhuis.
4	Hof van den Staelen Booghe (Kruisboog Schutters) 202 223	Doelhof van de Gilde van Ste Jooris met een huys up het suytende. Eig. : Gulde van St. Jooris Gebr. : Joos Wydooghe Nu : Oostkant Brugstraat van huis Vandommele tot en met Spoorweg
5	Kasteel van den Grave 203 224-225 226-287	Een behuise hofstede met twee MOETEN noort daeraen ... Eig. : De Graeve van Iseghem Gebr. : Andries van der Brugghe Nu : Spoorweg met Goederenmagazijn - oud Baertshof
6	Gulde van Ste Sebastiaen (Boogschutters) 208 286	Een partyke lants waer de doelen up staen ... Eig. : St. Sebastiaens Gulde Gebr. : Jan Cloedt (hoofdman) Nu : van huis Gits tot Hof van de Péluchy-kasteelpoort.

Nr	Benaming		Beschrijving
	Nr Kadaster 1653	Nr Kadaster 1746	Eigenaar + verbruiker Ligging
7	Cuenhaeghe Coutere 209 280		Eenen grooten haptent lants ghe-naemt den CUENHAE GHE Coutere Eig. : Den Graeve van Iseghem Gebr. : Andries van der Brugghe Nu : het ganse gebied tussen Ave Maria kouter en Keunhaeghe kouter ingenomen door het Lyceum en de huizen in de Kasteelstraat.
8	De Halle 39 133-134 141 deel 142-143		Eene halle met haere erven Eig. : Den Graeve van Iseghem Gebr. : Den Graeve van Iseghem Nu : kompleks huis Nonckel op de Koornmarkt en de herbergen Café Français, Café Sportif en Café Central op de Grote Markt.
9	St. -Lauwereins 30 92		Onbehuisde erve. Eig. : hoirs Joos Bouckaert Gebr. : Joos Kindt (burgemeester, is een der hoirs Joos Bouckaert) Nu : erve gaande van de IJzerwinkel in de Zottinnestraat tot huis Dr Van de Putte in de Nieuwstraat. (hoek Nieuwstraat en Koornmarkt).
10	Steendam 91 699		Eenen mersch aen den STEENDAM - stenen brug over de beek in de Gentstraat - verdween zuidkant bij het bouwen van het huis der Zusters Defauw de noordkant in 1942 bij het bouwen van de nieuwe fabriek Defauw.
11	Het Weewen Huizeken 94 702		Behuisde erve ghe-naemt het weewen huizeken Eig. : Disch van Iseghem Gebr. : Joosine Soenen, Wed. Guill. De Boo en Wed. de Kerschier Nu : drie huizen Oosterlynck, Tack en Valentin Deleu.
12	De Capelaenie 103 10		Behuysde erve ghebruyckt bij den Capelaen Eig. : Kerke en Disch Nu : Zaal Tyl en Congregatie
13	Priesteraeghe dezer Prochie 1613 9		Een behuysde en bewalde Moete met eenen voorhof Eig. : De Kerke Gebr. : door den Pastoor Nu : huidige dekenij

Nr	Benaming Nr Kadaster 1653 Nr Kadaster 1746	Beschrijving Eigenaar + verbruiker Ligging
14	Baronie van St. Amands (of Sammans) 114 34	Eene Moete met een huyske van Plaisance en een moeihof Eig. : d'hoirs Pieter Leloup, gewezen Hoogbaljuw Gebr.: Jacobus van der Beke, hoogbaljuw-schoonzoon van Pieter Leloup Nu : Firmin van Dommele en gans het blok tussen Krekelstraat ongeveer de Pélíchystraat, Hiloniusstraat, Kerkplaats en St. -Pieterstraat
15	Clooster der Grauwe- zusters 117 40	Eenen boegaert met Klooster en alle erven daarmede gaende Eig. : Grauwe zusters Gebr.: Grauwe zusters Nu : Van aan Kloosterstraat tot en met het huis Crochon in de Roeselarestraat
16	De Wyngaert Coutere 150 48-50 51-52 53-65 (deel) (rest)	Partie land palende west de Kruisstraat, zuid de Roeselarestraat, oost de Wyngaerdstraat en noord de erven van de Hondstraat (links) Eig. : de Grave van Iseghem Gebr.: Andries van der Brugghe
17	Het Blauwhuys 217 300	Een behuysde hofstede ghe-naemt "Het Blauwhuys" met de wallen rontomme en eenen singhel of planterije Eig. : de Heer van Huerne heer van Schiervelde Gebr.: de Heer van Huerne heer van Schiervelde Nu : Kasteel de Pélíchy. In 1713 werd de hofstede afgebroken en het Kasteel gebouwd, nadien nog eens verbouwd
18	Het Mander Slodt 262 348-349 350	Eenen mersch ofte etthinghe ghe-naemt "Het Mandere Slodt" Eig. : Jan Ver Eecke, schepen van Izegem Gebr.: Jan Ver Eecke, schepen van Izegem Nu : weide west van de Mandelbrug te Emelghem-plaats langs de Mandel.
19	De Lock 320 404	Stick Lants ghe-naemt "de Lock" paelende noort de Ghentse heirweg oost de Lockbeke in 't ghescheede van Ingelmunster Eig. : Jan de Busschere Gebr.: Pieter de Laere

Nr	Benaming Nr Kadaster 1653 Nr Kadaster 1746	Beschrijving Eigenaar + gebruiker Ligging
20	St. Pieters Coutere 348 433	Stick lant ghe-naemt "Ste-Pieters Coutere" Eig. : Kercke van Emelghem Gebr. : Pieter de Smedt nu : ligt achter de fabriek van Verduyn in de Gentse heirweg
21	Janne Smedts Stick 390 508-509 510	Een sticke lants ghe-naemt "Janne smedts stick" Eig. : Charel Missiaen Gebr. : Hendrik van Huelle nu : ligt links in de Knobbaertstraat rechte lijn naar Lendeledestraat
22	Vlietplasch 400-409 541-550	Eenen mersch paelende west den Vlietplasch Sticke lants paelende west de Vlietplasch Eig. : Jan de Busschere en Jan Maes Gebr. : dezelve Nu : Aan de hoek van Vlietmanstraat en Lendeledestraat links de inzinking in de weide
23	Den Grooten Schaepsacker 431 576	Sticke lants paelende noort de Ghentstraete suytwest de straete naar Lendelede Eig. : Jan Maes Gebr. : hemzelf Nu : Partie land waar thans de rij huizen opstaan vanaan Vande Vijvere tot garage van den Bussche
24	Den Schaepacker 430 575	Sticke lant ghe-naemt "Den Schaep"acker Eig. : Dannel Seys Gebr. : Guillaume Vereecke Nu : de huisjes met zicht naar het zuiden achter de Garage van den Bussche
25	Den Cuere Mersch 455 475 en deel van 474	Een hapte mersch met wat Busch noord daeraen ghenaemt de Cuere mersch Eig. : Franchois Wittoen Gebr. : d'heer Maertens Nu : ligt langs de Lockbeke zuid van de Hulstestraat
26	De Slachbilck 457 477	Stuck lants ghe-naemt den "Slachbilck" paelende oost de Lockbeke zuid en west de straete van Iseghem naer Hulste Eig. : Franchois Wittoen Gebr. : d'heer Maertens

Nr	Benaming Nr Kadaster 1653 Nr Kadaster 1746	Beschrijving Eigenaar + gebruiker Ligging
27	De Soemer Taerwe (Zomertarwe) 463 1008	Een vierhouckte stick lants paelende west het Houchhoutstraetje oost de straete van Hulste Eig. : Franchois Wittoen Gebr.: d'heer Maertens
28	Het Scherfstick 465 deel van 1009	Partie lant met een busselke noort daeran ghe-naemt het "Scherfstick" paelende oost de Lockbeke
29	Houchhout Capelle 472 1017	Een sticke lants waer up den suytoost houck het Houchhout capelleke up staet paelende oost het Houchhout straetke suyt de straete in 't ghescheede van de prochie van Lendeledede Eig. : Guillaume van den Bulcke Gebr.: Guillaume van den Bulcke
30	Het Muelenwalleke 510 1043	Een sticke lants ghe-naemt "Het Muellewalleke" Eig. : Willem de Muedt Gebr.: Guillaume van den Bulcke Nu : ligt tussen Hooghoutstraat en Lendeledestr.
31	Den Quaen Mersch (Den Kwaden Meers) 518 1039	Eenen mersch ghe-naemt "Den Quaen Mersch" paelende west de straete naer Lendeledede Eig. : Guillaume de Muedt Gebr.: Guillaume van den Bulcke Nu : weide oost van de Lendeledestraat voorbij de Hulstestraat
32	Den Saerenels Busch 535 536 529	Eenen busch ghe-naemt "Den Saerenels Busch" Het oostende vanden Saerenels busch Eig. : d'hoirs Joos Bouckaert en Symoen Buyse Gebr.: zichzelf Nu : tussen Katteboomstraat, Lendeledestraat en Hondekensmolenstraat
33	De Catteboemen 550 326	Een sticke lants met een houwken populieren boemen ten suytwesthoucke ghe-naemt "De Catteboemen" Eig. : Mevrouw van Maelstaepete Gebr.: Joos de Clerck Nu : Hoek van Hondekensmolenstraat noord en Katteboomstraat oost.

Nr	Benaming Nr Kadaster 1653 Nr Kadaster 1746	Beschrijving Eigenaar + gebruiker Ligging
34	Het Vierendeelken 576 deel van 973	Sticke lants ghe-naemt "Het Vierendeelken" Eig. : Willem de Laere Gebr.: Michiel Naert Nu : West van de Lendeledestraat, aansluitend bij de hofstede in de Katteboomstr. (oost).
35	Den Staecaert 596 967	Een sticke lants ghe-naemt "Den Staecaert" paelende oost de Lendeledestraete Eig. : Pieter van Severen Gebr.: Pieter van Severen Nu : Iets voorbij de voetweg naar de Katte- boomstraat
36	Mestdaghs Muellene of Coetghens Muellene (Kotjes molen) 599 1066 en 1067	Een behuisde hofstede met een sticke lants daer eenen muelewael met eenen Coornmuelene daer up staende paelende noort de Straete naer den Masten Eecke oost de straete naer Lendeledede. De Molen bestaat niet meer maar het molenhuis wel.
37	Galgheveld van het Haelewynsche 620 1083	Een hapte sticke lants, leen wezende, daer de ghalghe van 't Haelewynsche placht te staen paelende oost de straete naer den Bauwelaeren- busch, suydt prochie van Lendeledede Eig. : Pieter van de Capelle Gebr.: Gillis Missiaen Nu : Aan het einde van de Katteboomstraat, grens met Lendeledede (west)
38	Groot Vranckericke 634 1114	Een sticke lants ghe-naemt "Groot Vranckericke" paelende noort het MastenEeckestraetken Eig. : Jan Deens Gebr.: Pieter Verstraete Nu : Stuk land aan de grens met Lendeledede tussen de Masten eecke en de straat naar de oude Kortrijkstraat zuidwaart.
39	Cleyn Vranckerick 640 1109 en 1110	Een sticke lants ghe-naemt "Cleyn Vranckerick" paelende suyt het Masteneecke straetke en noort de straete naer Mestdaghs Muelene. Eig. : Jan Deens Gebr.: Pieter Verstraete Nu : Noord aan voorgaande met de weg tussenin.

Nr	Benaming Nr Kadaster 1653 Nr Kadaster 1746	Beschrijving Eigenaar + gebruiker Ligging
40	Masten Eecke 641 1107 en 1108	Een sticke lants en noch een klein hapte stick lants daer up den cnock den Masten Eecke placht te staen, paelende noort oost en suyt de straete. Eig. : Guillaume van den Bulcke Gebr.: Guillaume van den Bulcke Nu : Zuid hoek aan de splitsing van de Winkelhoekstraat.
41	Den Grooten Coucuyt 662 954	Een sticke lants ghe-naemt "Den Grooten Coucuyt" paelende oost de straete van den Vlietplasch naer den Bauwelaerenbusch suyt de straete van Mestdaghs-muelene naer den Masteneecke. Eig. : Ferdinand de Smedt Gebr.: Symoen Buyse Nu : Noord-west hoek van Katteboomstraat en Winkelhoekstraat
42	Vlietmans Hofstede 712 607	Een hapte sticke lants met noch een hapte ouste hofstede noort daeraen ghe-naemt "Vlietmans hofstede" en met een cnocksken tusschen de beide straeten. Eig. : Symoen Buyse tevens gebruiker Nu : St. Rafaelskerk, Henri Dunantstraat en noord daarvan gelegen lage weide. Het knokske waarvan spraak is de hoek van Lendeledede en Vlietmanstraten.
43	Het Elsbusch 740 648	Eene partie busch ghe-naemt "Het Elsbusch" paelende west de Groenstraat Eig. : Jan Vermersch met consoorten Gebr.: Anthuenis Terrier Nu : aansluitend aan de hofstede aan het einde van de Baronielaan.
44	De Celdere (Keldere) 722-723 631-632	Een sticke lants ghe-naemt "De Celdere" Een sticke lants ook ghe-naemt "De Celdere" Eig. : Mevrouw van Maelstaepelle en Mevrouw weduwe Descan heer van Promilghe Gebr.: Antoine Mortier Nu : Noord van de Hondekensmolenstraat, ongeveer recht op de Masteneikestraat tweede partie noordwaarts.

Nr	Benaming Nr Kadaster 1653 Nr Kadaster 1746	Beschrijving Eigenaar + gebruiker Ligging
45	Het Hiltgheweer 744 644	Een sticke lants ghe-naemt "Het Hiltgheweer" paelende west de Groenstraete Eig. : Jan Vermeersch Gebr.: Anthus de Roo Nu : ligt ongeveer waar de Henri Dunantstraat begint in de Baronielaan
46	Het Goedt ter Elst ook genaamt de Roode Poort 811 676	Eene behuisde hofstede weesende twee moeten met de wallen rontomme daer mede gaende Eig. : Rougier Terrier Gebr.: Rougier Terrier Nu : de oude hofstede de Rode Poort, de resten van een der twee moten is thans bewoond door Juffrouw Brouckaert het overige werd enkele tijd geleden afgebroken. Het geheel wordt nu met verschillende straten uitgerust
47	Hondekensmolen 818 669 en 670	Een sticke lants met eenen muellewalwest daeraen daer eenen coornmuellene up staet ghenaemt "Hondekensmuellen" Eig. : Rougier Terrier Gebr.: Rougier Terrier Nu : stond op de driehoek gevormd door de oude Kortrijkstraat en de huidige Kortrijk- straat - deze inbegrepen.
48	Gerechte van de Heer- lijkheid van St. Pieters 819 886	Drie houckte sticke lants strekkende suyt en noort up 't suyt ende van dese sticke lants an de straete placht te staene het Gherechte van de Heerlijkheid van St. Pieter. Eig. : d'hoirs Pieter de Bruyne Gebr.: Andries Werbrouck Nu : Hoek Hondekensmolenstr. en. Kortrijkstr.
49	De Quecke (De Kweeke) 852 864	Een driehouckte onbehuyse erve ghe-naemt "De Quecke" paelende west de Corterickstraete Eig. : Wewe Jan Pauwels Gebr.: Wewe Jan Pauwels Nu : Oost van de Kortrijkstraat voor de Ast.
50	De Bleeckerie 857 860-861 en 862	Vier sticken lants waervan het oostelijke een hapte es ghe-naemt "De Bleeckerie" paelende oost de straete naer de Masteneecke. Eig. : Weduwe d'Heer Gillis de Witte Gebr.: Michiel Naert Nu : West van de Masteneekestraat iets over de hofstede van oost (twee waterputten aan de zuidzijde).

Nr	Benaming		Beschrijving
	Nr Kadaster 1653	Nr Kadaster 1746	Eigenaar + gebruiker Ligging
51	Galghestick van Hayshove (heerlijkheid van Ayshove) 866 1118		Een sticke lants waer het gherechte van Hayshove placht te staen paelende oost de Corterickstraete suyt de prochie van Lendeledede. Eig. : Anthuenis ver Mandere Gebr.: Gheraert Leechganck Nu : Oude Kortrijkstraat west aan de grens met Lendeledede
52	Den Cleynen Vranckerick 872 1119		Een groote sticke lants ghe-naemt "Den Cleynen Vranckerick" paelende oost de Corterickstraete, suyt het galghestick. Eig. : Anthuenis ver Mandere Gebr.: Gheeraert Leechganck Nu : juist onder voorgaande nr 51.
53	Den Meersch 840 1113		Een sticke lants ghe-naemt "Den Mersch" Eig. : Margriete de Vrindt Gebr.: Joos de Praetere Nu : ligt aan de overzijde van de hofstede in de straat van de Trienhoekstraat naar de Beyaertstraat (deze straat is nu alleen een voetwegelke hetwelk van noord rond de hofstede loopt.
54	Praete Baesens hof 966 1244		Een driehouckte sticke lants scherpten oosth ende ghe-naemt "Praete Baesens Hof" paelende suyt ende west de straete. Eig. : Margriete de Vrindt Gebr.: Pieter Barbe Nu : stuk land aan het einde van de Slabbaerdstraat oost op de hoek van de draai naar de Beyaertstraat.
55	Het Kerselaere stick 985 1221		Een hapte sticke lants ghe-naemt "Het Kerselaere stick" paelende oost de straete van Iseghem naer den Beyaert. Eig. : d'hoirs Jan Delaere Gebr.: Guillaume Monnye Nu : West van de Beyaertstraat over de Bossebeekstraat.
56	Den Brouckaert 992 788		Een sticke lants ghe-naemt "Den Brouckaert" Eig. : Lauwereins Werbrouck Gebr.: Pieter Verraes Nu : stuk land noord langs de voetweg van de Bossebeekstraat naar de Slabbaerdstraat.

Nr	Benaming		Beschrijving
	Nr Kadaster 1653	Nr Kadaster 1746	Eigenaar + gebruiker Ligging
57	Cares Plasch 1012 768		Een sticke lants ghe-naemt "Cares Plasch" paelende west de Slabbaertstraete noort de Beyaertstraete Eig. : d'hoirs Michiel Duchelier Gebr.: Guillaume Tanghe Nu : Overzijde van café KleinHarelbeke.
58	De Mispelaere 1014 757		Een stick lant ghe-naemt "Den Mispelaere" paelende oost den voetwegh naer den Beyaert, suyt de Beyaertstraete. Eig. : Michiel Duchelier Gebr.: Guillaume Tanghe Nu : grotendeels rijksweg.
59	Den Droeghen Jan 1059 727		Een groote hapte lants ghe-naemt "Den droeghen Jan" paelende oost de Corterickstraete, west de Beyaertstraete Eig. : Boudewijn de Busschere (schepen van Izegem) Gebr.: hemzelf Nu : stuk land waar thans de Droge Jan straat doorloopt.
60	Joos Steenaers Hofstede 1107 1495		Een groote sticke lants ghe-naemt "Joos Steenaers Hofstede" met eenen waeter put up de costsyde paelende west het Maeneghemstraetke, oost de Slabbaertstraete. Eig. : Cornelis van den Berghe Gebr.: Rougier Verhelle Nu : ligt omtrent aan het einde van de Manegemstraat tussen Manegem en Slabbaerdstraat,
61	Het Hondtstick Den Hondtmersch 1179 1469		Een groote hapte lants met eenen mersch suytwest daeraen ghe-naemt "Het Hondtsstick en den Hondtmersch" Eig. : d'heer Cornelis van den Berghe Gebr.: Roug. Verhelle Nu : tussen Blekeriestraat en Getestraat voorbij de Gapaertstraat. (langs voetweg v. Blekerijstr. naar Getestr.)
62	Den Hondt Put 1173 1463		Een stick lants met een behuysde hofstede paelende oost den "Hondtput" Eig. : Joos Kindt Gebr.: Clais van Houtte Nu : ligt achter de hofstede oost van de Blekerijstraat voorbij de Gapaertstraat.



DEZE KAART WERD OPGEMAAKT
KAARTEN VAN LANDMETER FRANCOIS







A. VANDROMME
MCMLXIX

"PROCHIE ENDE PRINSDOMME VAN ISEGHEM" 1746

AANKUINDING VAN DE TOPONIEMEN UIT DE
XVII^e EN XVIII^e EEUW.



LEGENDE

-  HEERLIJKHEID VAN SAMMANS
-  HEERLIJKHEID VAN WALLEMOTE
-  DIVERSE PERCELEN ONDER ÉÉN NAAM
-  ÉÉN PERCEEL MET NAAM
-  CASSERIE DYCK
-  CASSERIE IEPER.

DE KAART WERD OPGEMAAKT NAAR DE ORIGINELE
KARTEN VAN LANDMETER FRANÇOIS DE BAL - 1746 -

A. VANDROMME
MCMLXIX

Nr	Benaming Nr Kadaster 1653 Nr Kadaster 1746	Beschrijving Eigenaar + gebruiker Ligging
63	Den Verloren Houck 1122-1155 1245 tot 1273	Lande ghe-naemt den "Verloren Houck" ligghende tusschen de Straete van het Leestjen naer den Puweput ende de Prochie Lendeledede ende beghinnende up de oostsyde an de Slabbaertstraat. N.B. Dit is het gebied tussen de Slabbaertstraat west, de Oude Ieperstraat zuid en de straat naar Lendeledede oost; Nu gewoonlijk de Toveresseknok genaamd.
64	Den Braemeul 1187 1551	Een sticke lants ghe-naemt den "Braemeul" paelende suyt de straete naar den Gaepaert. Eig. : d'Heer Cornelis van den Berghe Gebr. : Roug. Verhelle Nu : een stuk land noord van de Gapaertstraat tussen Maneghemstraat en Blekerijstraat (met een voetweg oost aan het stuk land).
65	Het Pleyn 1190 1553	Een vierhouckte stick lant ghe-naemt "Het Pleyn" paelende noort de Bleeckerie suyt de Gaepaertstraete. Eig. : Joos Doom Gebr. : Gillis Buyse Nu : ligt langs de Blekeriebeke deze west van het stuk land.
66	Het Ghemeenne 1198 1546	Een sticke lants ghe-naemt "Het Ghemeenne" Eig. : d'Heer Cornelis van den Berghe Gebr. : Rougier Verhelle Nu : stuk land oost van de Blekeriebeke op de noordwesthoek palend aan de Negenhoek (zie hierna).
67	Den Negenhouck 1200 1530	Eenen mersch een sticke lants met noch een groote happende stikkelant west daeran ghe-naemt "Den Negenhouck" paelende west de Bleeckerie-straete en de Meenenstraete. Eig. : d'Heer Cornelis van den Berghe Gebr. : Roug. Verhelle Nu : ligt oost van de Menenstraat en het begin van de Blekeriestraet (schijnt nog in zijn geheel te bestaan).
68	Den Puwe Pudt 1341 1290 en 1291	Een sticke lands met eenen waeter put ten suytoosten daeran ghe-naemt "den Puwe Pudt" Eig. : Guillaume Fermaut Gebr. : Guill. en Pieter de Backere Nu : ligt aan de grens met Lendeledede einde van de straat van de oude Ieperstraat naar Lendeledede (west zijde).

Nr	Benaming Nr Kadaster 1653 Nr Kadaster 1746	Beschrijving Eigenaar + gebruiker Ligging
69	Olie Muellen 1397 deel van 1649	Eenen muellewal waer eenen Oliemuellen up staet ende met oock een huyske paelende oost de Leenstraete Eig. : Denis Verhamme Gebr.: Denis Verhamme Nu : graanhandel Tack op de Bosmolens
70	Den Aelmersch 1473 1789	Een partie mersch ghe-naemt "Den Aelmersch" paelende oost de straete voor de hofstede van Joos Vercaigne Eig. : Joos Goetgheluck Gebr.: Joos Goetgheluck Nu : Weide west in de Hollebeekstraat tussen twee partijen land.
71	Den Buschmeullene 1486 1364	Eenen muellewal daer een windt muellene up staet ghe-naemt "Den Busch Muellen" paelende suyt de straete van Iseghem naer Meenene. Eig. : de Grave van Iseghem Gebr.: Andries Vermuellene Nu : de oude Bosmolen in 1918 plat geschoten het molenhuis bestaat nog.
72	Den Clietbusch ook Den Cliethen 1517 deel van 1892	Eenen busch ghe-naemt den "Cliethbusch" met een sticke lants oost daeran paelende suyt het Cockelaerestraetke west de Cliethstraete met het goedt Wallemoete Eig. : Francois Van Daele en Jan Ver Cruiche elk d'helft Gebr.: Van daele en Spickinck Nu : lag op de hoek van Kokelaerestraat en Clijtstraat, nu Krekelmotestraat en Rolstoors Vroman.
73	Het Disch Goedt 1539 1904 tot 1918	Een behuysde en bewalde hofstede en eenen singhel rontomme met tien sticken lants, een partieke busch en een merselke al d'een an d'ander, met noch drie sticken landts up de oostsyde van de hofstede oock d'een an d'ander paelende oost en een deel suyt de straete van Iseghem naer Meenene en noch suyt het Cockelaerestraetke. Eig. : Den Disch van Iseghem Gebr.: Jan van Haellewijn Nu : nog Dischgoed, de hofstede zelf is weinig veranderd, op een deel van de Ommeloop en land het Rustoord.

Nr	Benaming Nr Kadaster 1653 Nr Kadaster 1746	Beschrijving Eigenaar + gebruiker Ligging
74	Den Ouden Brouck 1567 1991	Eenen mersch ghe-naemt den "Ouden Brouck" paelende west de straete van de Cliethen. Eig. : d'heer Guillaume Andries Gebr.: d'heer Guillaume Andries Nu : begin van de Klijtstraat oost tussen Krekelstraat (Rijksweg) en de oude Kapellestraat.
75	Den Capelle Mersch 1544-1545-1546 1930 en 1931	drie maal een partieke mersch in den Capelle-mersch Eig. : Lieven Vermersch, Boudewijn de Busschere en Boudewijn de Jonckheere Gebr.: dezelve-n de Busschere en de Jonckheere dat van Vermersch gebruikt door Jacq. van Haeverbeke Nu : Weide noord van de Capellestraat aan het Blauw Kapelleke.
76	Den Baelbergh 1590 2052	Een sticke lants ghe-naemt "Den Baelbergh" paelende noort de straete van de kercke naer Wallemoete Eig. : d'hoirs Guillaume Andries Gebr.: d'hoirs Guillaume Andries Nu : stuk land strekkende in de Krekelstraat zuid van af de hoek café (uitgezonderd) tot het huis met voortuin (eveneens uit- gezonderd) tot huidige Dweerstraat (noord).
77	De Corte Gaerde 1596 1977	Een groote hapte sticke lants ghe-naemt "de Corte Gaerde" paelende suyt een dreveke ten halve ghemeten Eig. : d'heer Paschier de Roo Gebr.: d'heer Paschier de Roo Nu : stuk land tusschen de huidige van den Bogaerdelaan en Menenstraat. Grotendeels nu St. Jozefscollege, Schoolstraat en verder zuidwaarts tot een voetweg.
78	Het Stick bij de Mastelstock 1656 deel van 2203 en deel van 2204.	Een partie lants ghe-naemt (Het stick bij de Mastelstock" paelende noort de straete naer Roeselaere, suyt de dreve Eig. : Jan Cloedt en weesen Heindrick Cloedt Gebr.: Jan Cloedt Nu : Stuk land op de hoek van de Roeselarestr. en Ommegangstraat, strekt in de Roeselarestraat tot ongeveer de O. L. Vr. straat

Nr	Benaming Nr Kadaster 1653 Nr Kadaster 1746	Beschrijving Eigenaar + Gebruiker Ligging
79	De Helle 1723 2117	Een drie houckte planterie ghe-naemt "De Helle" paelende suyt oost de straete ghe-naemt de Helle. Eig. : wedwe Pieter De Busschere Gebr.: wedwe Pieter De Busschere Nu : in de Krekelstraat voorbij de werkhuisen Monteyne (noord)
80	Het Goedt te Wallemoete Heerlijkheid van Wallemote 1728 1873	Een behuysde hofstede met een moete, ommeloop, twee busschens ende vijf sticken lants al d'een aen d'ander ende es ghe-naemt "t'Goedt te Wallemoete" paelende suyt en noort de straete naer de Heirstraete heel met de andere syde gaende Eig. : Mijnheere van Dadiseele Gebr.: Guill. Terryn d'oude Nu : bewoond door de heer Paul Wybo en zo goed mogelijk in zijn oorspronkelijke toestand bewaard en hersteld.
81	De Splethaeghe 1742 1854	De westhilft van 't voornaemde stick einde es ghe-naemt "De Splethaeghe" Eig. : Joos Tanghe Gebr.: Joos Tanghe Nu : land tussen Heybrugstraat en Krekelmote-straat noord van de Wallemote
82	Het Kercke lant 1750 1835	Een sticke lants ghe-naemt het "Kercke lant" daer eenen voetwegh duere loopt van de Heybrugge naer de Kercke Eig. : Jan Wallaert Gebr.: Jan Maddens Nu : Oost van de Heybruggestraat iets voorbij de brug zelf aan de grote draai van de straat.
83	Het Craeckelstick 1786 deel van 1828	Een sticke lants ghe-naemt "Het Craeckelstick" strekkende suyt en noort Eig. : Jan van Belleghem Gebr.: Joos Steeland Nu : West in de Heybrugstraat, andere zijde van de Splethaeghe, midden het land.
84	Het Saeghken (Zaagske) (is ook herberge) 1808 2209	Een behuysde hofstede ghe-naemt "Het Saeghken" paelende noort den Neerenwegh Eig. : Janneke du Bous, Gebr.: Joos du Bous met consoorten Nu : ongeveer de eigendommen Bourez en Folens vooraan in de Nederweg.

Nr	Benaming Nr Kadaster 1653 Nr Kadaster 1746	Beschrijving Eigenaar + Gebruiker Ligging
85	De Ban Muellene (Brabants molen) 1810 2273	Eenen muellewal daer eenen coormuellene up staet paelende noort den Neerenwegh Eig. : Den Graeve van Iseghem Gebr. : Gillis Louncke Nu : hoek molenweg en Nederweg (beter gekend als Brabands molen)
86	Den Stuyven Bergh 1° 1829 2228	onder en west aen voornaemde dreveke het suytende van een sticke lants ghe-naemt "Den Stuyvenbergh" paelende noort den Neerenwegh oost een dreveke ten halve ghemeten en suyt de heirstraete naer Rousselaere Eig. : Jan van Suyt Gebr. : Jan van Suyt
	Iep 116 deel van 13 Iep	een stick lants waervan dat light onder het Berleghe-mische ghe-naemt den Stuyvenbergh" Eig. : Jan van Suyt Gebr. : Jan van Suyt Nu : Samen met voorgaande een stuk land West zijde van de Antoniusstraat tot ongeveer de hoogte van de Banneux kapel tussen Nederweg en Roeselarestraat.
	Iep 152 Iep 166	2° een driehouckte partie lant ghe-naemt "Den Stuyvenbergh" Eig. : Guill. Sathin Gebr. : Jan ver Muellene Nu : de driehoek Lindestraat, Roeselarestraat tot en met Garage Maes.
87	Capelle Hof en Capelle ten Abeele Iep 193 Iep 172 N. B. De kapel en de hof zijn omzoomd door populieren (Abeelen) vandaar de naam Capel ten Abellen).	Een driehouckte sticke lants daer de Capelle ten Abelle up staet paelende noort de heirstraete west de Molstraete Eig. : d'heer Philip Gouden hooft Gebr. : Maerten Bernaert Betreft de thans behuisde driehoek Molstraat, Roeselarestraat en Abeele beek; de Kapel stond op de hoek doch meer naar voor op de Roeselare- straat. Achter de Kapel in de Molstraat was er een hof toegankelijk voor het publiek. In de kapel werd elke zondag mis gelezen. De kapelaan werd betaald door de heer Goudenhoofd. Zij werd door deze familie opgericht.
88	Het Busselken 1853 2246	Een sticke lants ghe-naemt "Het Busselken" Eig. : Lauwereins Werbrouck Gebr. : Maerten Ghellinck Stuk land nabij de Mandelmeersen Nu : vaart en Fabriek Vandemoortele.

Nr	Benaming Nr Kadaster 1653 Nr Kadaster 1746	Beschrijving Eigenaar + Gebruiker Ligging
88	Den Biesmersch 1857 2260	Eenen mersch ghe-naemt "Den Biesmersch" Eig. : d'hoirs Steven du Bous Gebr.: Joos du Bous Nu : weide in de Mandel meerschen ongeveer recht over de Nijverheidsstraat aan de andere zijde van de vaart.
89	Joris Eecke en St.-Joris Hof 1893 2301 Iep 88 Iep 37 Iep 100 deel van 88 en 89 geheel	Een partieke lants weezende het suytende van een sticke lants daer St.-Joris Eecke placht te staen. Het suytende van een driehouckte voor den Abelle ghe-naemt St.-Jorishof. Een ouste onbehuysde hofstede ghe-naemt St.-Joris hof Eig. : resp. Steven du Bous, den Grave van Iseghem en denzelfden du Bous 1893 en 100 zijn eenzelfde stuk lant in de Nederweg ongeveer nu de werkplaatsen Boucherie. Op het deel langs de straat stond eertijds St.Joris Eecke. Nummer 88 is gelegen aan de overzijde waar de Capelle heeft ghestaen (toegang naar de fabriek Windels?)
90	Den Buent Mersch 1897 2305	Een hapte partie mersch ghe-naemt den "Buentmersch" paelende noort de Mandere Eig. : Jacques Buyse Gebr.: Jacques Buyse Nu : weide in de Mandelmeerschen ongeveer recht over de voetwegel van de Nederweg naar de vaart, maar dan langs de Mandel.
91	De Abellen 1898 2306 Vermoedelijk geen verband met de "Capel der Abellen"	Een partie mersch met een planterie Abellen up 't suytende Eig. : Guill. DeMedts Gebr.: Jan Tuythen Nu : weide langs de Mandel, naast voorgaande Buentmersch west daarvan.
92	Gillis Daems Hof 1904 1905 2314	Noortcant van Gillis Daems hof samen partie land suytsyde van Gillis Daems hof Eig. : Lauwerein VerMersch en Francois Seys Gebr.: Lauwerein VerMersch en Francois Seys Nu : land achter de hofstede Velghe tussen Boucherie en Velghe.

Nr	Benaming	Beschrijving
	Nr Kadaster 1653	Eigenaar + Gebruiker
	Nr Kadaster 1746	Ligging
93	Braembusch Coutere 1912-1916 2321-2326	Een partie landts suyt voor Copaërsdreve in de Braembusch coutere paelende noort de heirstraete. Een sticke lants in den Braembuschcoutere. Eig. : resp. Joos van de Walle en Jan Verraes fs Leinaerts Gebr. : zichzelf Nu : stuk land rechtover de dreve naar de hofstede van Schietgadt. (Zandberg)
94	Den Merrebilck Coutere 1917 2327 en 2328	Een groote partie lant ghenaemt "Den Merrebilck Coutere" Eig. : Jan Verraes Gebr. : Jan Verraes Nu : partie land in de Schardouwstraat tussen Roeselarestraat en Oekenestraat.
95	Het Bundere 1919 2330	Een grote hapte sticke lants ghenaemt "Het Bundere" paelende noortoost de straete naer Rousselaere Eig. : Mijnheere van Warelles Gebr. : Carel van de Casteel Nu : aan de Zandberg west van de Braembusch coutere
96	Houtemans Hoeveke 1923 2334	Een sticke lants ghenaemt "Houtemans hoeveke" met nog een houcken noort daeran. Eig. : Francois Schacht Gebr. : Francois Schacht Nu : aan de Schardouwstraat toegang in de Roeselarestraat een ander deel van dit land ligt op grondgebied Rumbeke aan de overzijde van de Schardouwstraat.
97	Den Cuenighinne Mersch Iep-3 Iep-8	Eenen mersch ghenaemt "den Cuenighinne Mersch" paelende west een dreveke ... Eig. : Den Disch van Emelghem Gebr. : Maryn van Huelle Lag op de hoek van de huidige Mandelstraat (noord van de Nederweg) nu spoorweg-Albertlaan tot ongeveer Talonform, Mandelstraat (rechts) tot Desloovere.
98	Het Haeghelken Iep-9 Iep-116	Een etthinghe ghenaemt "Het Haeghelken" paelende noort de Mandere Eig. : Den disch dezer Prochie; Gebr. : Maerten Heyndrickx en Steven van de Putte Nu : Weide langs de Mandel recht op de Mandelstraat.

Nr	Benaming Nr Kadaster 1653 Nr Kadaster 1746	Beschrijving Eigenaar + Gebruiker Ligging
99	Het Paepenhoeveke Iep-35 Iep-100	Een hapte sticke lants ghe-naemt "Het Paepenhoeveke" Eig. : Kercke en Priestraghe van Iseghem Gebr.: Lauwereins Vermersch Stuk land oost van de wegel van de Stuivenbergstraat naar de vaart, tussen spoorweg en Vaart.
100	Den Mersche Bilck Iep-50 Iep-76	Een hapte etthinghe ghe-naemt "Den Mersche Bilck" Eig. : d'hoirs Jan Eeckhout Gebr.: Maercus van de Pitte Weide in de Mandelmeersen. Nu : vermoedelijk gedeeltelijk vaart zuidoost van de oude Pastorie van Cachtm.
101	Het Raecken Hooft Iep-71 Iep-54	een partieke mersch ghe-naemt "Het Raecken hooft" paelende noort de Mandere Eig. : den Disch van Iseghem Gebr.: Maerten Lezy Mandelmersch nu zuid van de vaart recht over den Abeele
102	Copaers Hofstede ook Te Copaers Iep 78 Kort 1941 Iep 48 Kort 2353	De oostzyde van een hofstede ghe-naemt "Te Copaers" westzyde van een behuysde hofstede. Eig. : Joos van de Pitte Gebr.: Jan van de Pitte De hofstede resorteert van twee heerlijkheden de oostzijde den Hazelt de westzijde Caestre (Graafschap Rumbeke). Het gaat hier om de hofstede van Schietgat zuid van de vaart nabij de grens met Rumbeke.
103	Pieter Jonckheere Hofstede Iep 127 Iep 129 en 130	Een sticke lants ghe-naemt Pieter Jonckheerens hofstede paelende noort de straete naer de Molstraete Eig. : Maerten van Moerkercke Gebr.: Maerten van Moerkercke Stuk land in de Mentenhoekstraat zuid voorbij de eigendom van de fietshandelaar. P. Polley
104	Den Raepbilk Iep 191 Iep 284	Een sticke lants ghe-naemt "Den Raepbilck" paelende west de Molstraete Eig. : Leinaert Verraes Gebr.: Leinaert Verraes Stuk land in de Molstraat noord van de toegangsweg naar de hofstede van Hilaire Demeulenaere.


Nr	Benaming Nr Kadaster 1653 Nr Kadaster 1746	Beschrijving Eigenaar + Gebruiker Ligging
105	Den Berbilck (nr 1917) Den Merebilckx Coutere (nr 202) Iep 202 <i>t suythende v.d. Mere- bilck coutere</i> Iep 185 Kort 2327 en 2328	Een sticke lants ghe-naemt de "Berbilck" Eig. : Jan Verraes fs Leinaerts Gebr.: Jan Verraes Schardouwstraat oost tussen Oekenestraat en Roeselarestraat.
106	Den Wulfvebilck Iep 227-228-229-230 Iep 229-230-231-232-233	Westende van een sticke lants ghe-naemt "Den Wulfvebilck". Een partieke lants in de "Wulfvebilck. Oostende van den Wulfvebilck Eig. : Janneke, Pieter en Jan Verraes, Jan Debruyne Gebr.: zichzelf. Vier naast elkaar liggende stukken land, Schardouwstraat, noord van de Beke...
107	Den Huel Iep 231 Iep 227-228	Een sticke lants ghe-naemt "Den Huel" Eig. : Jan De Bruyne Gebr.: Jan De Bruyne Oost aan voorgaande Wulfvenbilck.
108	Den Neckerspudt Iep-301 Iep-542-543-544	Een sticke landts met noch twee sticken west daeran en eenen waterpudt ghe-naemt "Den Neckerspudt" Eig. : Olivier Fareseel Gebr.: Jan Vermeersch Waterput midden de landerijen oost in de Molstraat over de voetweg voorbij de Kokelaerestraet.
109	Den Aelbilck Mersch Iep-334 Iep-582	Een partieke mersch ghe-naemt "Den Aelbilck" Mersch. Eig. : Joos Goetgheluck Gebr.: Jan ver Muellene Kleine meersch langs de Casseriedyck oost van de Molstraat over de voetweg naar de Heybrugstr.
110	Den Cleynen Pieten Iep-338 Iep-247-248-249-250	Een sticke lants met een behuysde hofstede oost aen de straete van de Abelle naer den Mol. Eig. : Pieter Hoorman Gebr.: Pieter Hoorman Een hofstede in de Molstraat vooraan west, rechtover de voetweg naar de Lindestraat, Nu Spillebeen.

Nr	Benaming	Beschrijving
	Nr Kadaster 1653 Nr Kadaster 1746	Eigenaar + Gebruiker Ligging
111	Den Pieten Iep 339 Iep 245 Iep 341 Iep 256 Iep 342 Iep deel van 257	Een sticke lants met een merselke suyt daeran ende een deel van een waeterputt ende es ghe-naemt "Den Pieten" Een sticke lants strekkende suyt en noort ghe-naemt "Den Pieten" West aen voorgaende een partie lants ghe-naemt "Den Pieten" Eig. : d'heer Aernoudt van Houtte, Jan de Jonckheere, en Aernoudt Van Houtte Gebr.: Jan de Jonckheere fs Andries Drie stukken land zuid en west van voorgaende stede er aan palend. hof
112	Te Cortemytens en Cortemytenshof Iep 340 Iep 345 Iep 246 en 238	Een sticke lants ghe-naemt "Cortemytens" Een sticke lants met een dreveke oost daeran tot eenen waeterputt ende een deel van den waeterputt hier mede gaende ende es ghe-naemt "Cortemytens hofstede" Eig. : Jan Verhaeghe en Jacques de Lue Gebr.: Jan Verhaeghe en Pauwels Reynier West in de Molstraat een weg naer de Schardouwstraat voorbij de hofstede Spillebeen, hangt samen met voorgaende "Pieten". Een grote langwerpige waterput strekkende oost west alsmede een andere waterput zuid van de weg naer het begin vormen vermoedelijk de "Pieten" waarvan de naam overging naer de nabij gelegen landerijen.
113	De Huerde Iep 352 Iep 218 tot en met 222	Een hapte sticke lants met een behuysde hofstede ten suyt-oost houckepaelende noort den voetwegh oost de straete ende suyt de bekeende dit sticke es ghe-naemt "De Huerde" Eig. : Aernoudt Reynier Gebr.: Aernoudt Reynier Ligt in de Molstraat west langs de Pastoriebeke en noord de voetweg naer de Schardouwstraat.
114	Het Singhelken Iep 358 Iep 446	Een sticke lants met noch een cleyn partieken ten suyt oost houcke daeran ghe-naemt "Het Singhelken" Eig. : Meestere Jan Prouvinaris Gebr.: Pauwel Reynier In de Molstraat west ter hoogte van Wyffels Kapel langs een weg naer de Schardouwstraat.

Nr	Benaming Nr Kadaster 1653 Nr Kadaster 1746	Beschrijving Eigenaar + Gebruiker Ligging
115	Busschaerts Hof Iep 359 tot 362 Iep 445 444 en deel van 443	Vier stukskens land met zuid een waterput en de dreve mede gaande met de landen Eig. : Jacques Feys, Aernoudt Reynier, Meester Jan Prouvinaris en Pauwel Renier elk een stuk Gebr. : Jacques Feys, Aernoudt Reynier, de twee laatste Pauwel Reynier Langs de weg van Wyffels Kapel naar de Schardouwstraat noord van een grote waterput.
116	De Pannemaeckers 378 Iep 416 en 417	Een sticke lants ghe-naemt "De Pannemaeckers" paelende west de Schardouwstraat. Eig. : Olivier Faresel Gebr. : Denis de Cueninck Lang stuk land langs de Schardouwstraat, oost tussen de voetweg voornoemd en de voetweg van de Mol naar Poteerde. Rumbeke.
117	De Voeghelaere Iep 370 Iep 460 en 461	Een sticke lants ghe-naemt "De Voeghelaere" Eig. : Jacques Feys Gebr. : Dannel Pollez Paalt oost aan voorgaande "Pannemaekers"
118	De Maegher Werghens Iep 400 Iep 413-414 en 415	Een sticke lants ghe-naemt "De Maegher Werghens" paelende west het schardaustraetke suyt den voetweg van den Mol naar Rumbeke Eig. : Pieter Werbrouck Gebr. : Jan Werbrouck.
119	De Streepe Iep 439 Iep 497	Een stick lants ghe-naemt "De Streepe" paelende west de Schardaustraete. Eig. : Joos Goetgheluck Gebr. : Joos Goetgheluck Lang smal stuk land oost van de Schardaustraat voor de Oude Ieperstraat.
120	Het groen Huyseke Iep 444 Iep 491 en 492	Een behuysde hofstede ghe-naemt "Het Groen Huyseke" paelende oost de straete van den Buschmuellene naer den Ouckene Muellene. Eig. : Jan de Jonghe Gebr. : Noez Vyaene Hofstede aan de Klare gracht noord van de Oude Ieperstraat voor de Molstraat.

Nr	Benaming Nr Kadaster 1653 Nr Kadaster 1746	Beschrijving Eigenaar + Gebruiker Ligging
121	Het Ousterhof Iep 458 Iep 599 tot en met 603	Een behuysde hofstede ghe-naemt "Het Ousterhof" met een sticke lants van noorden en twee sticken oost aan de hofstede paelende suyt synselfs dreveke. Eig. : Kinderen Louwis Mourois en Isaak Slosse Gebr.: Isaak Slosse Grote hofstede oost van de Schardouwstraat langs een voetweg die naar de Oude Ieperstraat leidt. Hofstede Bostijn en Kinderen Vanderhaeghe in Oustinnestraat.
122	Het Lindestick of Schardau Linde Iep 490 Iep 648 en 649	Een groot stick lants ghe-naemt "Het Lindestick" daer de Schardaulinde up staet up de suyt west hou Eig. : d'hoirs Pieter van der Brugghe Gebr.: d'hoirs Pieter van der Brugghe Stuck lants op de hoek van de Oustinnestraat en de Schardaustraat op de zuidwest hoek de Schardau kapelle waar eertijds de linde stond (soms wordt ook gesproken van het Schardau Cruyche" wyl de Schardoustraat ook hier en daer Processieweg genoemd wordt.
123	Het Ghalghestick of Schardaubusch Iep 491 Iep 618	Eenen busch eertyds Saylant ghe-naemt "Het Galghestick" paelend oost en suyt het Schardau-straetke west de prochie van Rumbeke. Eig. : d'hoirs Pieter van der Brugghe Gebr.: Olivier van de Kerckhove In de Schardoustraat waar deze draait naar de grens met Rumbeke.
124	De Casserie Dyck	Een groot deel van Isegem was gelegen onder de Casserijk van Ieper. De casseriedyck was een gracht welke de scheiding uitmaakte tussen de Casserijk Kortrijk en Ieper. Deze gracht welke nog voor een groot deel bestaat begon in de Oustinnestraat tussen de Schardoustraat en Klijtstraat liep noordwaarts nagenoeg in rechte lijn naar de pastoriebeek.

STADTMARKENSTÄMPEL



SCHOENMAKERSFOLKLORE

Wanneer oude schoenmakers eens aan 't vertellen geraken, komen er soms ongekende dingen los die ons, mensen van de XXste eeuw, zo onwaarschijnlijk schijnen dat we monkelend maar toch geboeid luisteren.

Zo vernam ik onlangs het volgende :

Rond 1870-1890 bestond er hier ter stede een zonderling gebruik. We zouden het SCHOENTJESWORP kunnen heten, hoewel het met de bestaande schoentjesworp (sedert 1966) niet te maken heeft. Jongens die het schoenmaken aanleerden bij een oudere volwaardige schoenmaker moesten hun eerste paar schoentjes -jonge schoenmakers begonnen steeds met het maken van kinderschoenen- die ze zelfstandig gemaakt hadden, nemen en over 't dak smijten. Iedereen zal wel weten dat er in die tijd alleen in Nieuwstraat en Marktstraat hoge huizen stonden en daar woonden dan geen schoenmakers. Het was niet zo moeilijk een paar kinderschoenen over 't dak van een met stro bedekt huis zonder verdiep, te werpen.

Eens de schoen geworpen bestonden er twee mogelijkheden :

1. De geworpen schoen bleef op de zool staan en dat beduidde dat de jonge schoenmaker deze stiel verder mocht beoefenen. Hij werd dan na zo'n worp als schoenmaker aanvaard.
2. De geworpen schoen viel niet op de zool. Dat was erger, want die nieuweling mocht dat beroep niet verder uitoefenen. Hij moest een ander beroep kiezen.

Tevens vernamen we dat de zonen van Izegemse schoenmakers van deze schoenworp vrijgesteld waren en dat alleen vreemden aan deze proef onderworpen waren.

Moeten we daaruit besluiten dat de Izegemse schoenmakers van bijna een eeuw geleden op deze manier zorg droegen dat de fijne schoenmakerij een stadsgeheim bleef, of het alleen aan het toeval overlieten dat vreemden zich in die sfeer gingen mengen die voor niet-schoenmakers TABOE was.

Een ander eigenaardigheid was DEN BOEK. Iedere leerling schoenmaker ging in diezelfde jaren de stiel leren bij een meester-schoenmaker. Het vakonderwijs ontstond pas veel later (1907). Bij een flinke stielman zaten soms meerdere jongens om het ambacht grondig te leren. Iedere jongen had een boek, dat was een klein zwart notaboekje van \pm 15 cm. x 10 cm. en niet te dik, waarin alle schulden die hij tegenover zijn leermeester maakte werden ingeboekt. Had hij een half frankske nodig voor teergeld dan kreeg hij dat van de baas


maar dat bedrag werd in de boek genoteerd. Vroeg hij 0.25 fr. of 1 fr. voor andere zaken ook dat kon hij van zijn baas bekomen maar weer werd alles te boek gesteld.

Wilde hij nu echter van meester veranderen, dan was de eerste vraag van zijn nieuwe patroon : "Hoeveel weegt ge wel ?" Wat eigenlijk beduidde : "Hoeveel staat er wel op uw boek ?" Voor de nieuwe meester de leerling kon aannemen moest deze schoenmaker aan de oude meester het volle bedrag van die boek verschieten m.a.w. hij moest het volle sommetje PLAKGELD afbetalen en dan kon de leerling bij deze nieuwe meester verder het schoenmakersambacht aanleren of er zich in vervolmaken.

Ook de leerlingen konden hun boek afbetalen. Deze afbetaling geschiedde steeds op langtermijn daar hun bedrag aan drinkgeld altijd zeer gering was. Zo gebeurden de afbetalingen ook op zeer onregelmatige perioden. Er werd eens een cent (0,02 fr) een kluite (0,05 fr) of 'n dikken (0,10 fr) gegeven ter afbetaling. De gevallen van 'n k(w)artje (0,25 fr) waren al eerder zeldzaam te noemen. Ook vaste regelmaat was zeer zeldzaam.

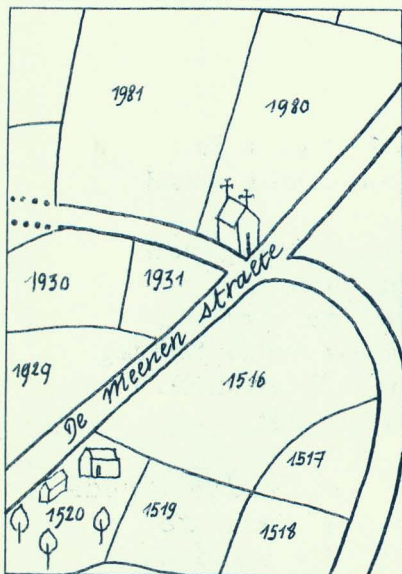
"Den boek" was een soort van PLAKBORD waar de leerlingen schoenmakers in 't krijt stonden bij hun leermeester.

De spreuk : "Op 't zwart boekske staan" heeft beslist iets gemeen met "den boek" van onze voorvaderen.




'T BLAUW KAPELLEKE

Clichés "TEN MANDERE,,



De kapel in 1746. Naar Fr. Debal



Het oude staakkapelleke dat bleef bestaan tot in '1923. 't Is nu te vinden in de huidige «Blauwe Kapel».



De kapel op onze dagen.

't Blauw Kapelleke kort na de inwijding in 1923 met een zicht op de Vandenbogaerdelaan zoals hij er een halve eeuw geleden uitzag.

't Blauw Kapelleke wordt nauwelijks nog opgemerkt midden de toenemende bebouwing. Langs de vernieuwde en stilaan toegebouwde laan rijden honderden vreemden onze goede stede binnen.



OUDE KAPELLEN TE IZEGEM

HET BLAUW KAPELLEKE

Hoe oud het BLAUW KAPELLEKEN wel is, zal zeer moeilijk uit te maken zijn. Daar de geschreven documenten over zulke gebouwtjes doorgaans in onze XXste eeuw nog ontbreken, zal het zeker in vorige eeuwen niet beter gesteld geweest zijn.

We vinden een eerste spoor in het landbouck van François De Bal, (1746) en dat, lang voor de Burgemeester Vandenbogaerdelaan was doorgetrokken. Er stond toen een BLAUW KAPELLEKEN op de rechter kant van de "Meense Straete" zo men van stad kwam, juist op de hoek van het "Capellestraetken". Deze laatste was een verbindingsweg tussen de Menenstraat en de Klijtstraat, en liep dus het westen in. Voor het doortrekken van de Rijksweg was er langs de Kestelootbeek een weg naar de hoeve van Vandecasteele om zo de Klijtstraat en de Krekelstraat (wijk Krekel) te kunnen bereiken. Deze delen moeten een laatste overblijfsel geweest zijn van het vroeger bestaande Capellestraetken. Over deze straat werd weinig geschreven en is er bij ouderen door traditie weinig bekend, doch niet alleen de kaart wijst op een bestaande kapel maar de straatnaam zelf geeft er een duidelijke aanwijzing van.

Door "de tand des tijds" vergaan werd deze kapel na jaren, door een klein houten kapelletje op een houten staak vervangen dat op dezelfde plaats stond, tegen de Kestelootbeek, die toen onder de Menensteenweg doorliep en door de akkers een weg zocht, over de "Nieuwe Wereld" naar de Steendam toe, om dan in de Pastoriebeek te vloeien en verder samen de Kasteelbeek uit te maken.

Tot in 1923 stond dit staakkapelletje op de Heye aan de westzijde van de Vanden Bogaerdelaan nabij Borre (Liborius) Van Acker's reke. Sinds onheugelijke tijden heette het in de volksmond "'t Blauw Kapelleke". De naam van het staakkapelletje was zelfs overgegaan als plaatsaanwijzing of toponiem op de landkaarten en de stadsgrondplannen der laatste vijftig jaar. Ook de naam stond vermeld en als haltepunt aangegeven in de uurtabellen van de sindsdien verdwenen tramlijn Izegem-Wevelgem.

EEN VERWEERD VELDKAPELLETJE

Dicht bij de plaats waar de Kasteelbeek onder de Menense steenweg vloeit, reeds sinds ontelbare jaren, westwaarts aan de rand van de straat, een ruwe houten paal met aan het topeinde een eenvoudig klein blauwgeverfd houten kastje, afgesloten met een glazen deurtje, waarachter een zeer klein Maria-beeldje ter verering stond. Bij het aanleggen van de Vanden Bogaerdelaan in 1910 werd het

veldkapelletje nog een weinig meer westwaarts verschoven.

Een indrukwekkende evocatie van het oude Blauw Kapelletje kon men bewonderen in de stoet tijdens de grootse Mariale bevrijdingsfeesten, die plaats vonden te Izegem op 8 September 1948. Op de feestwagen was het Blauw Kapelletje uitgebeeld, hangend aan een boomstaak, waartegen een paar koorstruiken neigden. Ervoor speelde zich een lief landelijk vroom tafereeltje af : een oud vrouwtje in vergroende kapmantel zat in biddende houding, naast drie kleuters, die neerknielden op een bidbankje. Daartegenover zat een oude man met ontbloten schedel in ouderwetse blauwe kiel, de klak in de hand, neergehurkt te mijmeren op de tramen van de voorvaderlijke kruiwagen.

DE NIEUWE KAPEL

In 1923 verdween het staakkapelletje en men bouwde op een driehoekig stukje grond, gelegen op het kruispunt van de Menenstraat en de Vanden Bogaerdelaan, een kapel in steen.

Het lapje grond werd welwillend afgestaan door de eigenares, de weledele barones de Overschie de Neerijssche en met de milde bijdragen van vele Mariavereerders uit Izegem, kwam het nieuwe heiligdom tot stand, in een met ijzeren traliewerk afgesloten tuintje, naar de plannen van bouwmeester Karel Laloo, en uitgevoerd door aannemer Romel.

Het vier meter diepe gebouwtje naar neo-gothieke trant in baksteen opgetrokken en met schaliën bedekt, is met zijn dubbele deur naar het zuiden gericht. In het fronton boven de ogiefdeur staat gebeiteld in een arduinen wenteling :

O. L. Vr. TROOST IN NOOD.

Wanneer men binnentreedt, straalt het daglicht U toe langs vier loodruiten boogvenstertjes. De kapel is overkluid met een spitsboog houten gewelf. Achter een lage koorafsluiting is een eikenhouten neo-gothiek altaartje geplaatst, waarop onder een houten baldakijn een O. L. Vrouwbeeld prijkt : de gekroonde Moeder met op de linkerarm het goddelijk Kind en in de rechterhand een lelie. Het is een smaakvolle copie van een antiek gotisch beeld.

Het was een zeer gelukkige gedachte het oorspronkelijk oud kastje van het vroeger "Blauw Kapelletje" te bewaarden en aan de oostwand van de huidige kapel vast te hechten. Daaronder op de muur leest men de volgende verzen :

DIT IS 'T OUDE BLAUW KAPELLEKE

"'t Hing hier vroeger aan de staak
blootgesteld aan regen, winden.
Menig herte mocht er vaak
hulpe, troost en vrede vinden."

DE INHULDIGING.

De wijding van dit klein Mariaal heiligdom vond plaats op 4 October 1923, eerste Zondag van de Rozenkransmaand.

Onder de hoogmis in de Sint-Hiloniuskerk werd door de E. H. Pastoor Loosveldt een gelegenheidssermoen gehouden en het Mariabeeld gewijd. Daarna werd het nieuwe beeld processiegewijs gedragen naar de huidige kapel. De bewoners van de Heye hadden hun huizen bevlagd en naarstig medegeholpen om de kapel buiten en binnen te versieren.

Na de wijdingsceremonie hield E. H. Onderpastoor Joris De Baeckere een hartroerende toespraak tot de talrijke menigte, die met ingetogen godsvrucht om Maria's nieuwe bedoord stond geschaard.

Zo telde Izegem, de Mariastad, een Mariakapel te meer als een nieuwe parel aan de krans heiligdommen, als hulde aan O. L. Vrouw opgericht.

BIBLIOGRAPHIE.

1. Landbouck 1746 : François De Bal.
2. De Iseghemnaar : 22.09.1923 nr 38 blz. 1 Het blauw kapelleke
29.09.1923 nr 39 blz. 1 Het blauw kapelleke
13.10.1923 nr 41 blz. 2 De wijding van het blauw kapelleke.
3. De Mandelbode : 14.08.1954 nr 33 blz.12 Het blauw kapelletje.



ACTUEELTJES NR 18

360. 24.8 - In 't Stedelijk Zwembad ging er om 15 uur een zwemontmoeting door tussen Vlaanderen en Zeeland (Ned.).
361. 31.8 - Dag der muziek. Vanaf 14.45 uur kwamen alle Izegemse muzieken en drumbands samen op 't stadion om hun beste muzikale klanken ten gehore te geven.
Er werden taptoes, optochten, gezamenlijke uitvoeringen en populaire concerten gegeven.
362. 6 sept. - Int'oude gemeentehuis van Emelgem ging een zangavond door van 't Kon. Mannenkoor "De Kerels".
363. Toen de tentoonstelling F. De Boeck na een maand tentoonstelling haar deuren sloot konden 3.203 bezoekers genoteerd worden.
De vele facetten van de meester, vaak in verschillende kleurengamma's uitgebeeld hebben zeker het Izegemse kunstminnend publiek en vele Vlaamse kunstminnaars in grote mate verrijkt. Zijn portretten zullen beslist op iedereen die ze zag een blijvende indruk nalaten.
364. 20.9 - Om 20 uur in 't auditorium ging een openingsconcert door voor het herfstmuziekfestival door de Kon. Philharmonie van Antwerpen o.l.v. de heer Vandernoot.
Op het programma stonden Schubert, Mendelsohn en B. Bartok.
365. 21.9 - Izegem hing weer vol muziek. Het 9de muziekfestival ging in volle
* luister en klank door.
Om 11 uur waren er diverse wandelconcerten, om 14.30 uur ging een Stapmarsenwedstrijd door op de Koornmarkt, en om 19.30 uur was er op de Grote Markt een verzorgd muzikaal avondfeest.
Uitslag : 1ste Kon. Fanfare "Concordia" TISSELT.
2de Kon. Fanfare "Met Moed vooruit" OPDORP-BUGGENHOUT.

* verwijst naar "Actueeltjes in Beeld"



Kapitein Vergauwen leidde zelf de negen deelnemende korpsen bij de uitvoering van zijn mars, die als opgelegd stuk was uitgekozen.



Het was de h. Segers, leider van de fanfare Concordia uit Tisselt, die uit de handen van burgemeester Bourgeois en in aanwezigheid van andere vooraanstaanden het diploma van overwinnaar kreeg.




Ter gelegenheid van de kermis te Meulebeke stelde kunstenaar MIA DEPREZ uit Izegem te Meulebeke haar werken tentoon. Burgemeester Verkinderen en de kunstenaar in gesprek.



Mevr. A. VANBESIEN werd, bij haar 50 jarigtoneeljubileum, na de opvoering van "BUSY BODY", heel hartelijk gehuldigd. We zien ze hier naast de heer voorzitter P. Sintobin terwijl rechts de tweede en derde generatie van het geslacht P. Vandoorne-Vanbesien klaar staat voor de hulde.



Aan de wereldkampioen werd vanwege de stad Izegem, een mooi geschenk overhandigd.




De bloemenwagen kreeg veel belangstelling.




Groepsfoto na de huldiging door het stadsbestuur. Vooraan PATRICK SERCU en zijn vrouw naast burgemeester Bourgeois.



LIESBETH LIST : vedette zonder complexes, zangeres met persoonlijkheid.



DUO CASSIMAN : vol talent en vakkennis. Gelukkig maar: naast Liesbeth List zouden niet veel anderen overeind blijven, wat het Duo Cassiman wel presteerde.



Na afloop van de ontvangst van de jeugdzaal werd een groepsfoto gemaakt samen met de heren van het gemeentebestuur.

- 3de Kon. Fanfare "St. -Jans Zonen" DADIZELE.
- 4de Kon. Fanfare "De verenigde vrienden" HOOGLEDE.
Kon. Fanfare "Eendracht" LONDERZEEL.
- 6de Kon. Stadsharmonie "De goede Vrienden" TIELT.
- 7de Kon. Fanfare "St. -Kambertus" EINDHOUT.
- 8ste Kon. Fanfare "Takjes worden bomen" SCHILDE.
- 9de Kon. Kath. Harmonie "Sint Cecilia" GEEL.

366. 26.9 - De Izegemse kunstenaress Mia Deprez stelde haar werken ten toon te Meulebeke ter gelegenheid van de Kermis. De heer G. Debusschere hield de inleiding.
*
367. 27.9.69 - Bijzondere huldedag, de Izegemse wereldkampioen PATRICK SERCU ter ere. Na de stoet, waarin een bloemenwagen heel wat aandacht trok, werd de kampioen ten Stadhuize ontvangen waar hem een geschenk werd overhandigd. Daarna volgde de gebruikelijke feestfoto.
Patrick, wij wensen U nog menig Kampioenstitel .
*
368. 27.9.69 - Om 17.30 uur hebben de leden van de Kon. Gilde Bosseniers van de H. Barbara te Izegem een gedenkplaat op het Izegemse kerkhof onthuld ter nagedachtenis aan de heer Sylvère Kemp. Dienstdoende voorzitter, de heer Raymond Werbrouck, kreeg de eer de gedenkplaat te onthullen in tegenwoordigheid van de familieleden van de gewezen voorzitter en van vele leden van de Bosseniers.
Hij las dan de lijkrede voor, die uitgesproken werd op de dag van de begrafenis.
369. 3 okt. - In 't Jeugdclubhuis LA VERNA werd een STIJN STREUVELS-avond gegeven. De heren André Demedts en Antoon Vanderplaetse hielpen elk op hun manier bij om de sfeer zo hoog mogelijk te houden. 't Werd iets van de bovenste plank.
370. 4 okt. - In feestzaal SPORTIEF werd 'n groot bal ingericht ten voordele van de zwaar mentaal gehandicapte kinderen van Klerken en Proven. De medewerking werd bekomen van Franca met haar orkest "William and the Sailors" en de Izegemse solo- en ritmegitarist J. Terryn met zijn orkest "The Terry's". 't Werd een geslaagde avond waarvan de opbrengst velen zal gelukkig maken.
371. 6-27/10 - Na de succesvolle tentoonstellingen 1969 te Brussel, Gent, Knokke, Bachten-Maria-Lerne, Meulebeke, kwam Mia Deprez haar

* verwijst naar "Actueeltjes in Beeld"

werken tentoonstellen in het Maria Rustoord, Meensesteenweg 82, gedurende de periode 6 tot 27 oktober.

Voor de toekomst heeft Mia Deprez nu reeds enkele data van tentoonstellingen vastgelegd : Stadhuis Roeselare 20 maart - 5 april 1970; Antwerpen Art-Gallery 6 tot 26 juni 1970; Kursaal Oostende juli-augustus 1970 en Hekelgem Abdij van Affligem 13 tot 29 november 1970.

372. 12.10 - Liesbeth List was de vedette van de kleinkunstavond ingericht door het Davidsfonds. De bekende zangeres heeft er in toegestemd haar beste liederen te komen presenteren, samen met het duo Cassiman. Het trio Lou van Dijk begeleidde Liesbeth List onder andere op de clavecimbel. Deze avond ging door in het auditorium. Liesbeth List die dit jaar met haar show de Gouden Roos van Montreux behaalde en een toppunt van populariteit bereikte kreeg vooral een bekendheid met de vertolking van de liederen van Mikis Theodorakis. Diezelfde avond trad ook het Duo Cassiman op vol vakkennis en talent.
373. 18-19.10 - De Stedelijke Jeugdraad richtte een "Weekend van de Jeugd" in.
1. Jeugdfilm "De zingende engel van Tirol".
 2. Teach over jeugdbeleid, m.m.v. H. Vanbrabant, inspecteur N.D.J.; A. Wensch; A. Bourgeois en G. Gielen.
 3. Jeugdrally : "Ken jij je Stad ?".
- Er werden 87 personen voor deze rally ingeschreven.
374. 19 okt. - Vanaf 15 uur ging in 't stedelijk auditorium een provinciale muziekwedstrijd door voor korpsen uit de derde afdeling - ingericht door het Provinciaal bestuur. Vooraf was er 'n optocht te 14.30 uur.
375. 25-26.10 - In het kader van het 50-jarig toneeljubileum van Mevrouw Marie-Antoinette Vanbesien brachten de LUSTIGE VRIENDEN een toneelwerk naar voor BUSY BODY van Popplewell. Regie : J. Vercruysse. De voorstellingen gingen door op 25.10.69 om 20 uur en op 26.10.69 om 17.30 uur telkens in het auditorium.
376. 28.9 - Het mannenkoor CANTEMUS DOMINO zong in de kerk van de EE.PP.Capucijnen voor de mikro van B.R.T. "Da Pacem" werd ten gehore gebracht van de 18de zondag na Pinksteren.

* verwijst naar "Actueeltjes in Beeld"

377. 7 nov. - 11 nov. - Boekenbeurs in 't stadhuis ingericht door 't Coördinatie- en Overlegcentrum "GUDRUN". - Te die gelegenheid kwam op 7.11 de auteur HUBERT LAMPO naar onze stad om een spreekbeurt te houden "De achtergrond van mijn werk."
378. Op zaterdag 8.11.69 had in het Auditorium van de Muziekacademie het jaarlijkse prijsuitdelingsconcert plaats. Dit concert ging gepaard met de uitreiking van de getuigschriften, diploma's en medailles. De hiernavermelde leerlingen kregen een medaille :
De Stadsmedaille : Mej. Marianne Costeur, laureaat van de uitmuntendheidsgraad - cursus van notenleer;
De Regeringsmedaille aan :
1. Mej. Agnes Kesteloot, laureaat van de uitmuntendheidsgraad - cursus van viool;
2. Dhr Eric Espeel, laureaat van de uitmuntendheidsgraad - cursus van trompet;
3. Mej. Marleen Maes, laureaat van de uitmuntendheidsgraad - cursus van voordracht.
379. 11 nov. - Aktie 11.11.11. - S. O. S. -HONGER.
Ingericht door de Stedelijke Jeugdraad, om 15 uur werd 'n voetbalmatch gehouden op 't stedelijk Sportcentrum, K. F. C. -Izegem - Nat. Militair elftal, ten voordele van Aktie 11.11.11 en S. O. S. -Honger.
380. 15-16 nov. - Toneelgroep "Mandelgalm" voerde een blijspel op in 't oud-gemeentehuis te Emelgem : "Zeg het niet tegen Mathilde" van Otto Härting en Hans De Rijk.
381. 15 nov. -24 nov. - "Kontrast 69" stelt tentoon. Deze kunstenaarskring voor eigentijdse kunst stelt de recente werken tentoon van verschillende leden, dit in het stadhuis van 14 tot 24 november van 10 tot 12 uur en van 15 tot 19 uur. De vernissage werd gehouden op vrijdag 14 november te 19.30 uur met een inleiding door kunstpromotor Hubert Dejonghe. Volgende leden stelden hun werken voor : Leon Belaen, Eric Bruyneel, Roland Carette, Eric Dejonckheere, José Hochepped, Emiel Hoorne, Eddie Muylle, Paul Oosterlynck en Joris Tinel.
382. 22-23/11 - In 't auditorium kregen we van 't Vlinderke van den Tonele hun laatste werk te zien "Tramlijn Begeerte" van Tennessee Williams.
383. 29.11 - 't Jong Davidsfonds richtte een voordrachtavond in over "De Schilderkunst in de Barok", in de zaal Gudrun. De voordracht werd gegeven door Hendrik Willaert.

384. 6/12 - Herdenkingsplechtigheid om 17 uur in 't auditorium bij het 30-jarig bestaan van de Stedelijke Muziekacademie.
385. 7/12 - De "Kerels" zongen in de Pius X-kerk te Kortrijk bij 't opluisteren van een H. Mis.
386. 20.12 - In zaal GUDRUN ging 'n voordracht door over de "Barokmuziek" die gegeven werd door de heer Herman Roelstraete, directeur van de Stedelijke Muziekacademie.
Inrichters : Jong-Davidsfonds - Izegem.
387. 20-21 dec. - Het toneelwerk "Slaap lekker lieveling" van Johann Vaszary werd door "Die Van Maerlant Ghesellen" opgevoerd onder regie van Lieven Steenhoudt.

STEDELIJK SCHOEISELMUSEUM

Lutgardisinstituut, Wijngaardstraat, 5

Vaste openingsuren :

1e en 3e zondag van elke maand, van 10-12 uur.

Toegangsprijs : 10 fr. per afzonderlijk persoon

5 fr. per persoon in groep

Zichtkaarten verkrijgbaar.

Bijzondere bezoeken : aanvragen bij

- Konservator de Heer Roger Bekaert

Sint-Crispijnstraat, 37 - Tel.051/334.99

- of bij Secretaris de Heer André Demeurisse

Stadhuis, Korenmarkt, 9 - Tel.051/322.04

322.05